



## Séance 2 :

# Londres, métropole de rang mondial

Comment s'organise et évolue le territoire urbain de la métropole londonienne ?

Compétences : langage cartographique, se repérer dans l'espace.

# Pourquoi Londres est-elle une métropole mondiale ?



## VOCABULAIRE

**CBD** (Central Business District ou quartier des affaires) : un quartier constitué de gratte-ciel accueillant les sièges de grandes entreprises.

**Un dock** : les quais d'un port utilisés pour charger et décharger des marchandises.

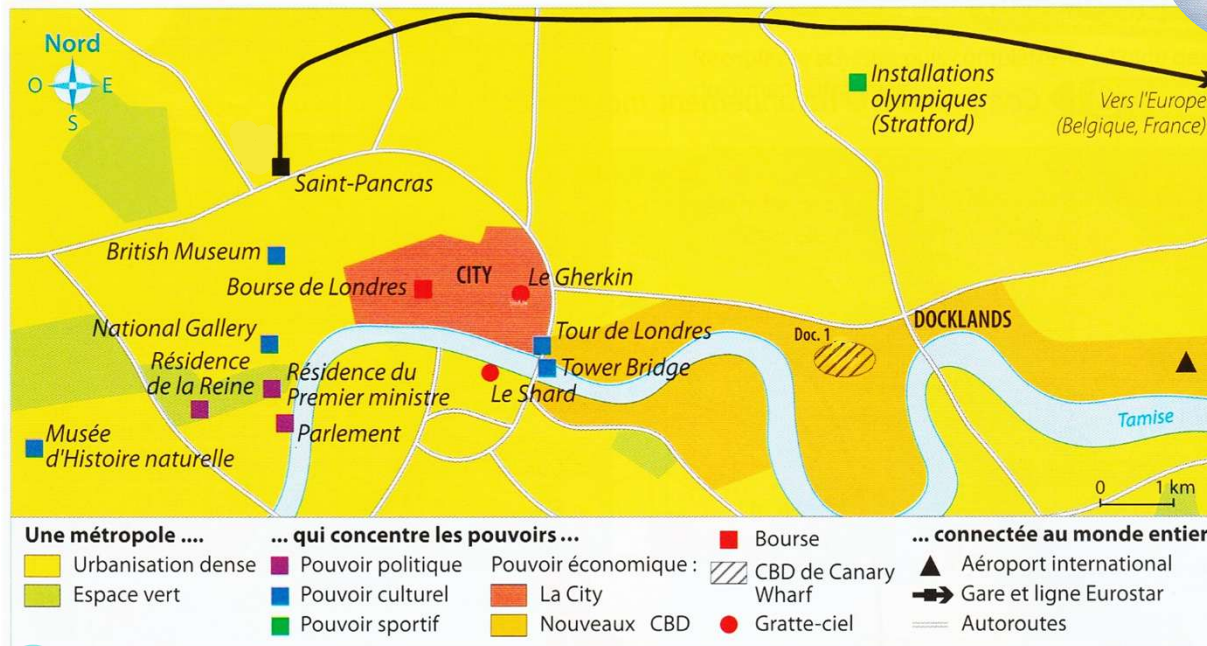
**Skyline** (anglais) : silhouette de la ville marquée par la présence de gratte-ciel.

**On observe et décrit à l'oral :**

- Que voit-on sur cette image ?
- Quels types de bâtiments sont visibles ?

## 1 Londres et ses centres financiers

La skyline de Londres est reconnaissable grâce à certains gratte-ciel, dont le Gherkin **A** dans le CBD de la City, le Shard **B** inauguré en 2012 et les immeubles de Canary Wharf **C**.



1. Localise et nomme les quartiers où se trouvent les bâtiments les plus hauts ?
2. Explique la fonction de ce quartier et des gratte ciel?
3. Identifie les différents types de pouvoirs présents dans ces espaces.

4. Montre que Londres est une métropole mondiale ?

## 2 Le centre de Londres, un espace connecté

## Séance 1 : Londres, métropole mondiale

### I. Londres, une métropole mondiale (corrigé question 4)

Londres est une métropole mondiale car elle concentre des fonctions de commandement. On y trouve des quartiers d'affaires (CBD) comme la City et Canary Wharf, avec de nombreux gratte-ciel. Ces espaces regroupent des activités économiques importantes (banques, entreprises) ainsi que des lieux de pouvoir politique et culturel. Ainsi, Londres exerce une influence à l'échelle mondiale..

#### Vocabulaire

- **Métropole mondiale** : ville qui exerce une influence à l'échelle mondiale

- **CBD (Central Business District)** : quartier d'affaires où se concentrent les activités économiques dans des gratte-ciel

# Comment Londres est-elle intégrée au réseau mondial ?

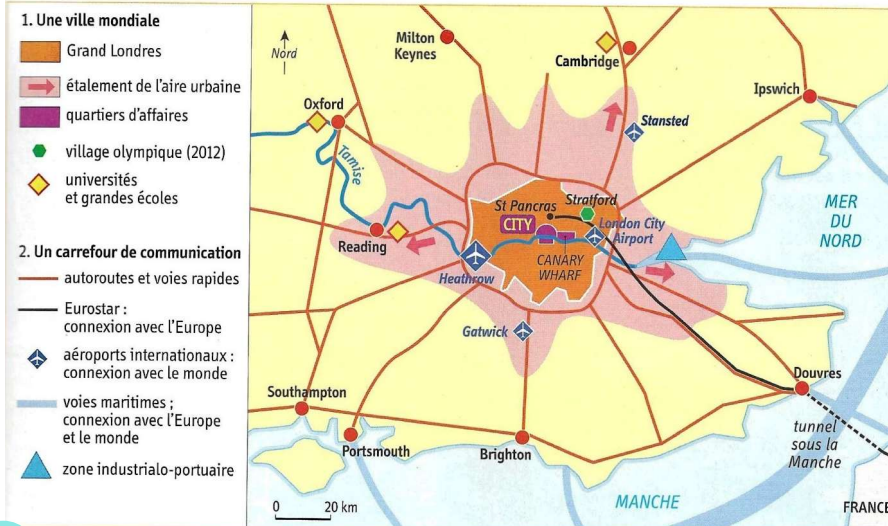
## Echelle européenne

### 4 La gare de St Pancras avec Eurostar, une connexion à l'Europe

La gare de Londres St Pancras International est le principal **hub** ferroviaire du Royaume-Uni. De grandes lignes ferroviaires nationales y rejoignent les liaisons internationales Eurostar<sup>1</sup>, faisant de cette gare la porte d'entrée vers la Grande-Bretagne.

D'après « La gare London St Pancras International (Londres) », *b-europe.com*, le 17/04/2016.

1. L'Eurostar relie Londres, Ebbsfleet et Ashford à Bruxelles, Paris, Lille, Disneyland-Paris et Marseille.



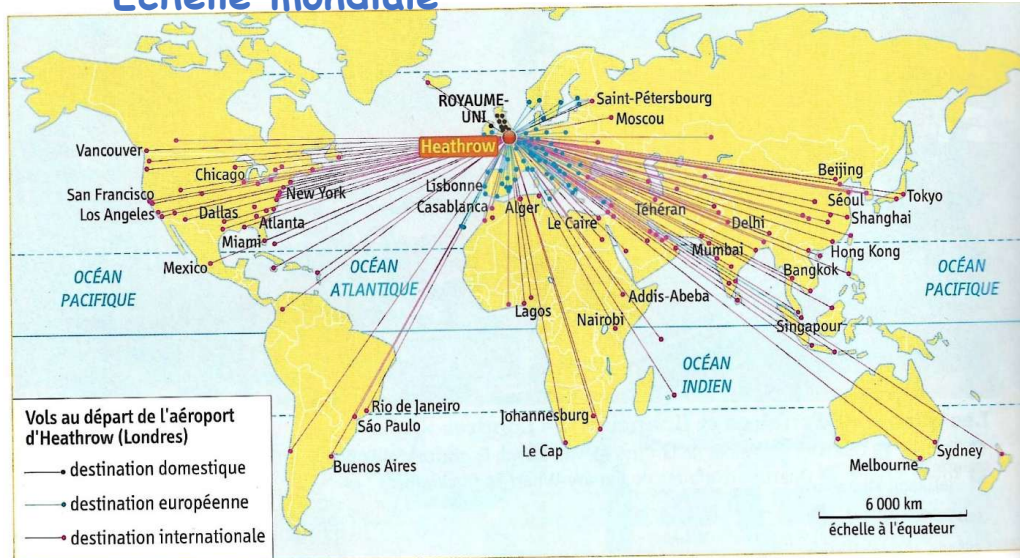
### 5 Londres : une ville connectée au monde

### 7 La City confirme son rang mondial

Londres abrite plus de 250 succursales et filiales d'établissements bancaires étrangers originaires de 56 pays. Toutes les grandes banques américaines et asiatiques ont établi leur siège européen dans la City. La City ne domine pas seulement l'Europe, c'est une place mondiale. 20 % des prêts internationaux passent par les banques installées sur les rives de la Tamise. Sur les marchés actions, le London Stock Exchange est la première place européenne et la cinquième du monde.

D'après V. Collen « La City de Londres, une vieille dame qui maintient son rang en innovant », *Les Échos*, le 29/06/2015.

## Echelle mondiale



### 6 L'aéroport d'Heathrow : un hub aérien mondial

L'aéroport d'Heathrow se situe au deuxième rang mondial et au premier rang européen. En 2019, il a acheminé 80 millions de passagers. Avec la crise du Covid-19, ce trafic international a fortement diminué.

5 - De quelle manière Londres est-elle connectée aux métropoles européennes ?

6 - Explique pourquoi l'aéroport d'Heathrow est un hub mondial ?

7 - Explique comment la City connecte Londres au réseau mondial.

8 - Montre que Londres est intégrée à la mondialisation à différentes échelles.

# A copier !

Séance 1 : Londres, métropole mondiale  
suite

## II. Londres, une métropole connectée à la mondialisation

(corrigé question 8)

Londres est intégrée à la mondialisation à différentes échelles. À l'échelle européenne, elle est reliée aux grandes métropoles grâce à l'Eurostar. À l'échelle mondiale, elle est connectée aux autres continents par ses aéroports, notamment Heathrow, qui est un hub mondial. Enfin, la City joue un rôle majeur dans les échanges financiers mondiaux, ce qui relie Londres au reste du monde par des flux immatériels. Ainsi, Londres est fortement intégrée aux réseaux de la mondialisation.

2


### Vocabulaire

-**Hub** : plateforme de connexion de portée internationale

-**Réseaux** : ensemble des connexions entre les villes



Une banlieue aisée



Une banlieue populaire

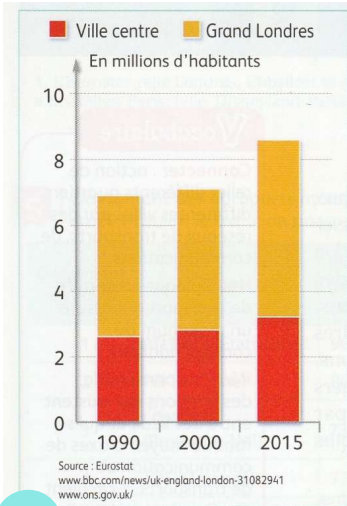


10 Les docks aujourd'hui : un quartier d'affaires, Canary Wharf  
À l'arrière-plan, on aperçoit la Skyline de la City et le Shard

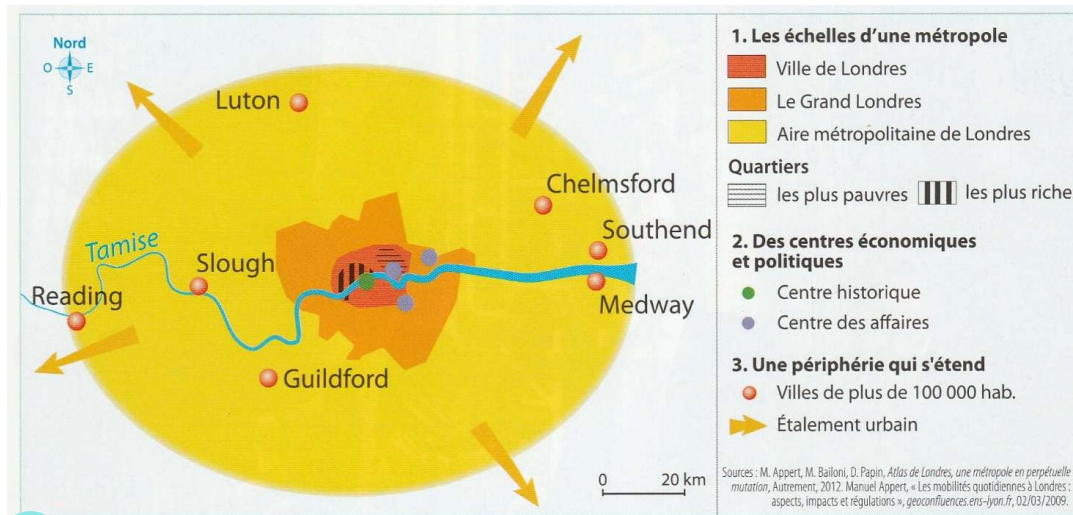
8 | Quartiers résidentiels de l'aire métropolitaine de Londres

9

10

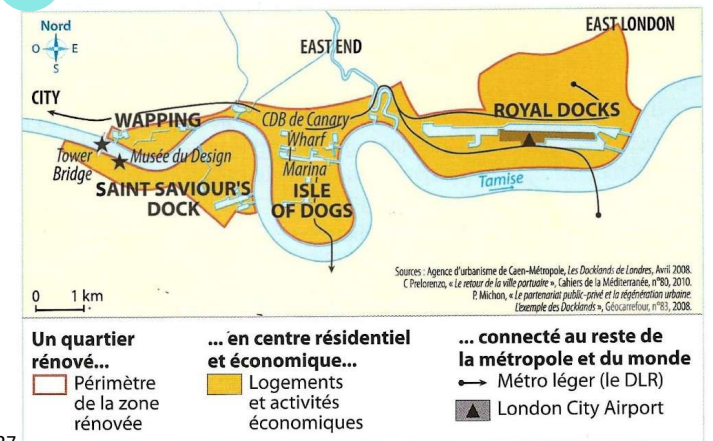


11 Une attractivité visible par sa croissance urbaine (en millions d'habitants)



12 Une métropole qui s'étend encore

13 | La rénovation des docks



Vocabulaire

**Désindustrialisation** : disparition des activités industrielles d'un quartier, d'une ville, d'un pays.

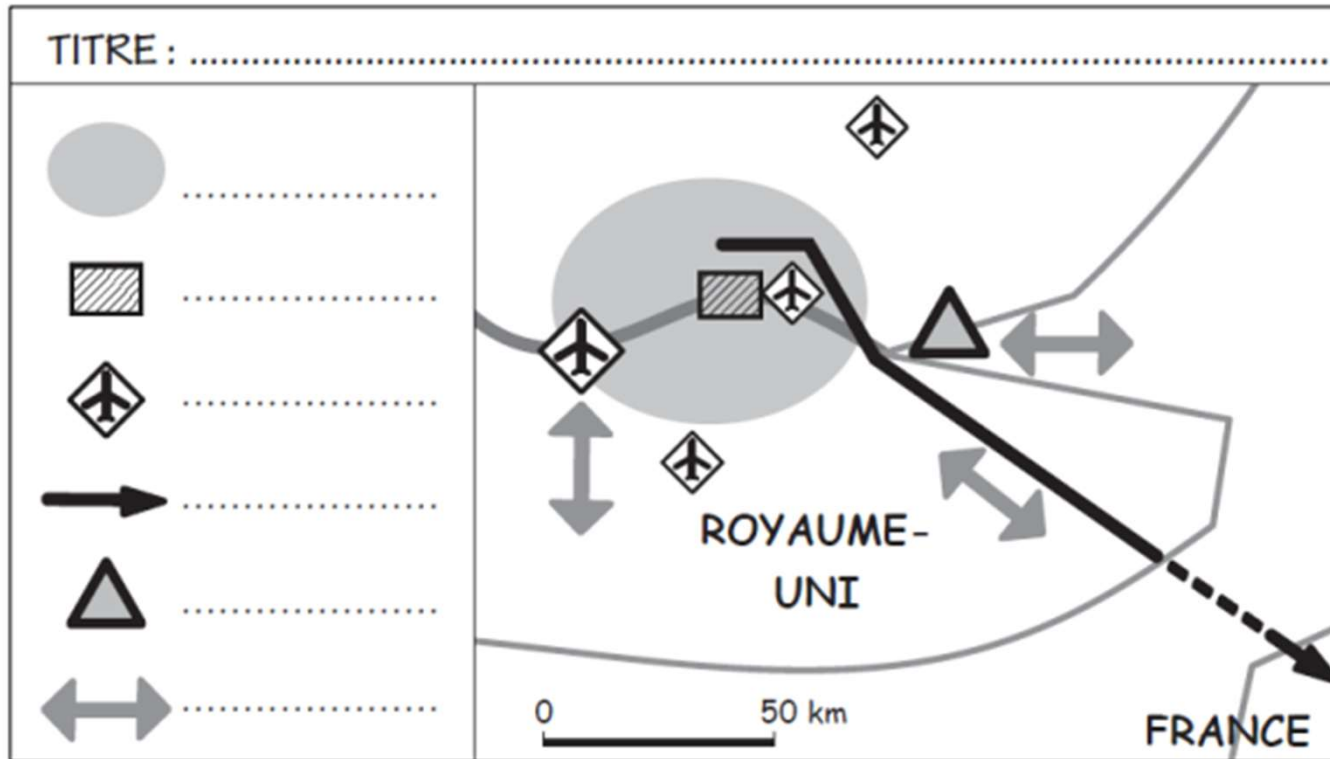
**Dock** : bassin entouré de quais et d'entrepôts, pour le chargement et le déchargement des navires.

**Gentrification** : installation de population aisée dans des quartiers rénovés, souvent centraux, autrefois occupés par des populations modestes.

Comparons les 3 photographies de quartiers présentés et localisons-les sur la carte.

10 - Comment peut-on justifier ces inégalités socio-spatiales

11 - Quelles sont les conséquences du succès international de Londres pour son aménagement et pour sa population ?



Complète la légende sur les pointillés  
 Place : La City, Heathrow, St Pancras  
 Donne un titre au croquis

### III. Une métropole étendue et inégalitaire

Londres est une métropole qui s'étend sur un vaste territoire appelé le Grand Londres. Cette extension s'explique par l'étalement urbain lié à la croissance de la population. Les paysages urbains sont très variés et marqués par de fortes inégalités socio-spatiales entre quartiers riches et quartiers populaires. De plus, certains quartiers anciens ont été transformés par la gentrification, comme les docks devenus des quartiers d'affaires modernes.

#### Vocabulaire

- **Grand Londres** : vaste aire urbaine qui englobe Londres et sa périphérie en raison de l'étalement urbain.

- **Gentrification** : installation de population aisée dans des quartiers rénovés, souvent centraux, autrefois occupés par des populations modestes.