

# Séance 5 : Les nouvelles dynamiques des territoires (2) Qu'est-ce que la Rust Belt ?

Quelles sont les nouvelles formes de dynamismes du territoire américain apportées par la mondialisation?

## Devoirs :

Apporter matériel de cartographie  
(crayons de couleurs/feutres)

+Exercice diapo 5a  
Q1 à 3

+Vocabulaire jusqu'à la fin

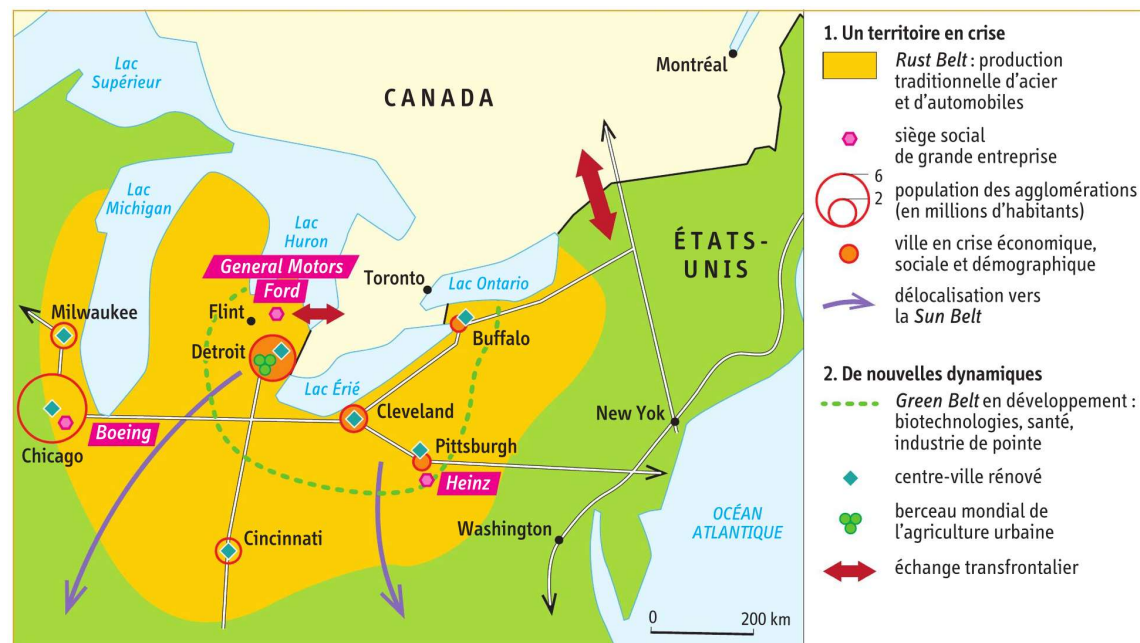
## Compétences :

Extraire des informations,  
localiser/caractériser/ se renseigner dans le monde numérique/  
cartographier

# Qu'est-ce que la Rust Belt ?

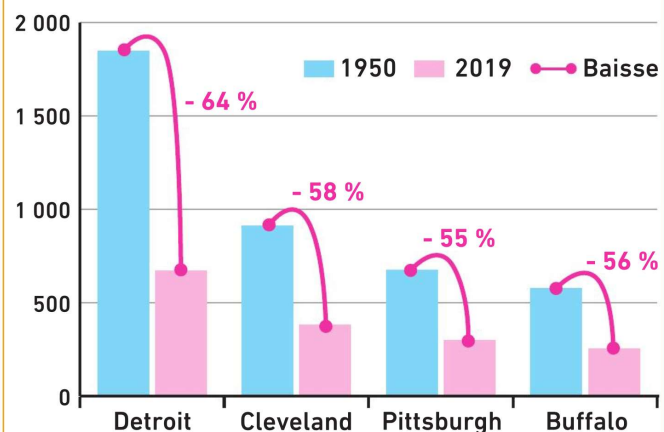
3 « La Rust Belt est une région appelée auparavant *Manufacturing Belt*. [...] Depuis les années 1980, son nouveau nom ("ceinture de la rouille") évoque le déclin des industries lourdes (sidérurgie) et de l'industrie automobile [...]. Si certaines villes ont réussi leur reconversion post-industrielle, la désindustrialisation s'est accompagnée d'une chute des emplois, d'un accroissement de la pauvreté, d'un recul démographique et d'un rétrécissement urbain dont Detroit est l'exemple le plus saisissant. »

D'après « La Rust Belt », Glossaire de Géoconfluences, juillet 2015.



## 1 La Rust Belt : entre crise et reconversion

évolution de la population des villes  
(en milliers de personnes)



Source : Christian Montès et Pascale Nédélec, *Atlas des États-Unis*, Autrement, 2021.

## 2 Le déclin démographique des villes de la Rust Belt

4 « Usines fermées et quartiers à l'abandon ont nourri l'image de la Rust Belt [...]. Il semble que la crise [...] soit terminée : non seulement les technologies ont permis la modernisation de certains secteurs (aciers spéciaux, chimie, textiles synthétiques, automobile), mais des villes et des régions sinistrées, comme Pittsburgh [...] ou la Nouvelle-Angleterre [...], se sont fort bien reconverties dans les industries de pointe, grâce à la valorisation de nombreux atouts : un énorme marché, des universités prestigieuses, un potentiel touristique très favorable, un environnement urbain et côtier exceptionnel. »

Encyclopédie Larousse en ligne, Larousse.fr, 2017.

### Vocabulaire :

**Délocalisation** : Transfert par une entreprise d'un site de production vers une région bénéficiant de conditions plus favorables.

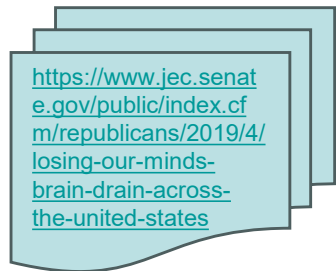
**Friche industrielle** : ancien site industriel abandonné.

**Reconversion** : transformation d'un territoire en difficulté vers de nouvelles activités économiques.


**Brain drain** : « Fuite des cerveaux » Migration des travailleurs les plus qualifiés vers d'autres régions.

1- Situe et définis la Rust Belt.  
2 - Identifie deux conséquences pour ce territoire et deux conséquences pour sa population.  
3- Explique comment la Rust Belt connaît une reconversion de ses territoires aujourd'hui.

# A l'oral, sortez les Tablettes ...



- Rendez-vous sur ce site
- Sur ta tablette, au niveau de la barre d'adresse, clique sur l'onglet de gauche et demande la traduction de la page.



Identifie la source de ce site, est-elle fiable ? Justifie.

1- Quel est le sujet ?

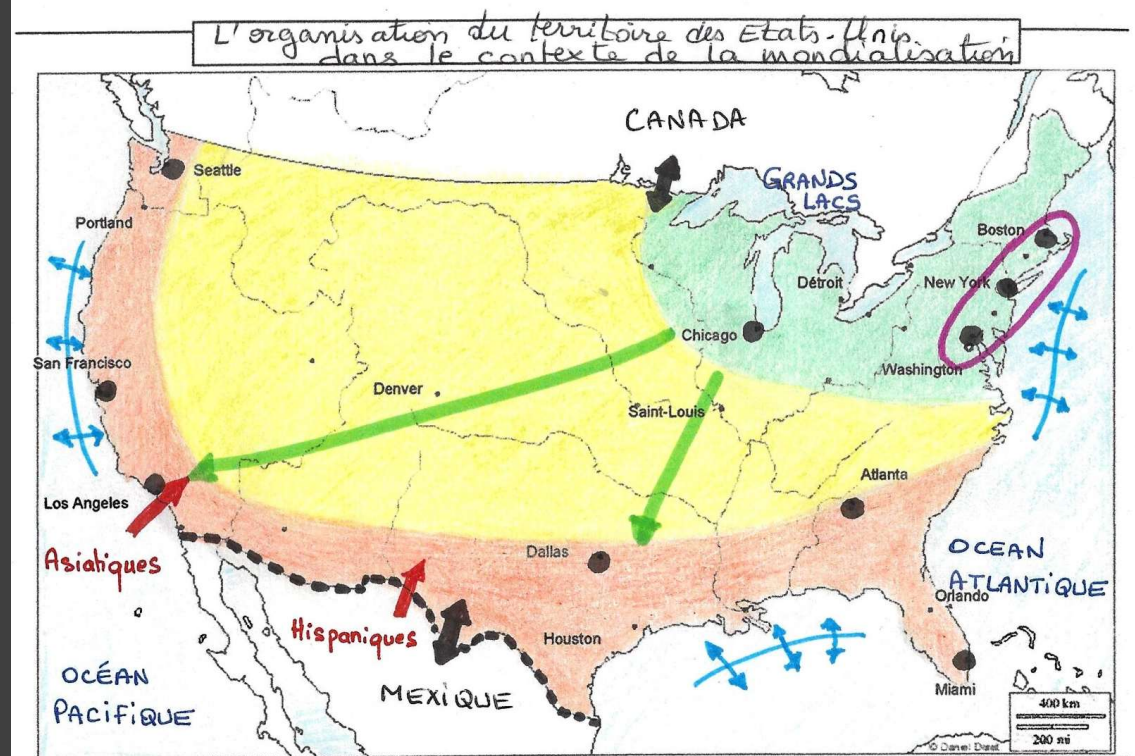
2- Sur quelles sources s'appuie-t-elle ?

Observons les différentes productions cartographiques, c'est compliqué, je vous explique .

3- Il s'agit désormais d'identifier les Etats qui ont perdu des « cerveaux » dans le dernier quart du XXe siècle, ceux qui en ont gagné. Ensuite, observer la dynamique sur les deux premières décennies du XXIe s.



On assiste donc à **un transfert** des activités, des hommes, de la recherche et des capitaux, **du Nord-est vers le croissant périphérique**. De plus, les côtes ouest et sud ouvrent sur **les nouveaux espaces dynamiques de la mondialisation** : l'Asie et l'Amérique latine.



### I - La métropolisation du territoire

● Métropole de rang mondial

○ Mégapolis

### II - Les ensembles du territoire et leur intégration à la mondialisation

■ Cœur du territoire, très intégré à la mondialisation

■ Sun Belt et espace attractif, moteur de la mondialisation

■ Les territoires de l'intérieur, moins intégrés à la mondialisation ou indirectement

### III - Les flux mondiaux et internes qui animent le territoire

⇄ Façade maritime active

↔ Echanges frontaliers intenses

→ Flux d'immigration important

--- Frontière très surveillée

→ Flux de capitaux et migrations internes

- Complétons le croquis