

Séance 3 : Les territoires les plus contrastés

Quelles sont les différentes formes de dynamismes du territoire américain ?

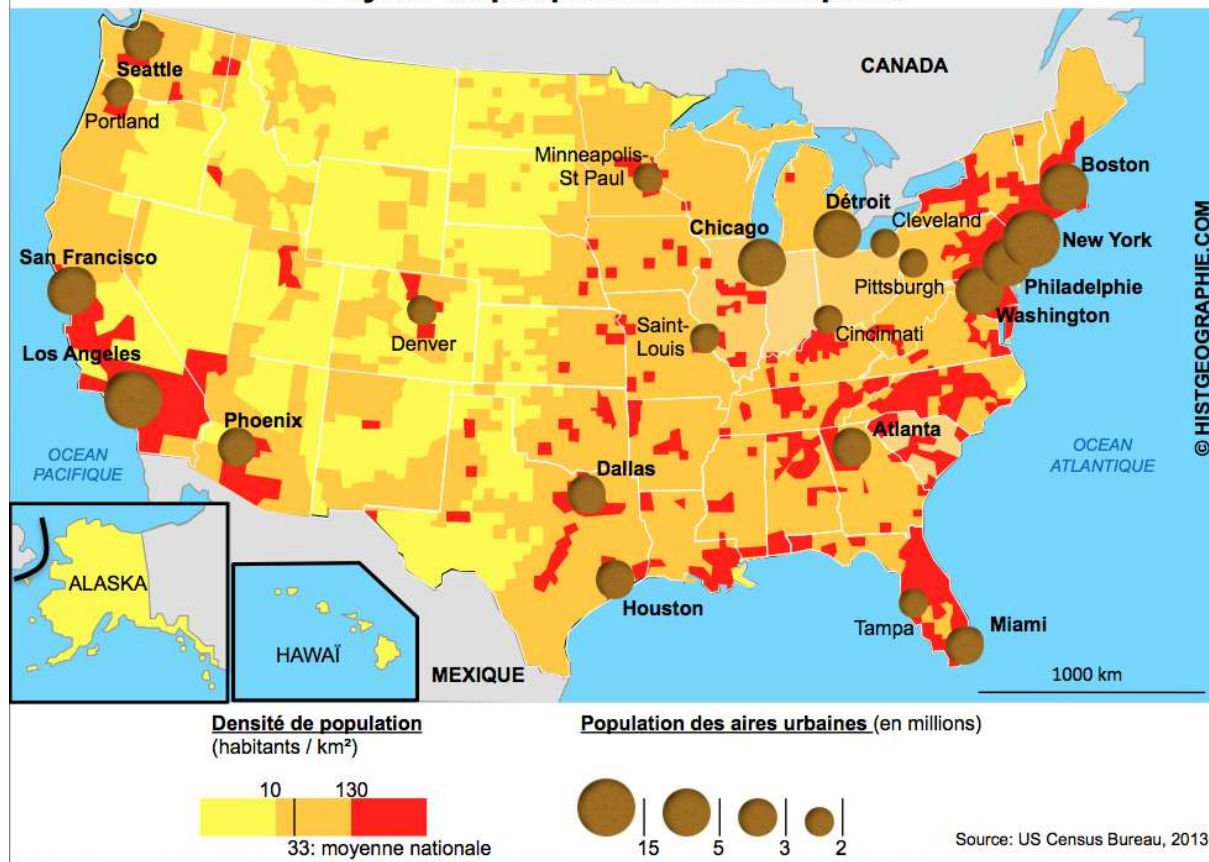
Devoirs :

Apporter matériel de cartographie (crayons de couleurs/feutres)
+Exercice de la diapositive 3c (essayez d'avoir au moins deux réponses par colonne)
+Vocabulaire jusqu'à FTN

Compétences :

Extraire des informations, les ordonner, cartographier


Foyers de peuplement et métropoles



© HISTGEOGRAPHIE.COM

3a

3 Une grande exploitation dans le Minnesota



A l'oral

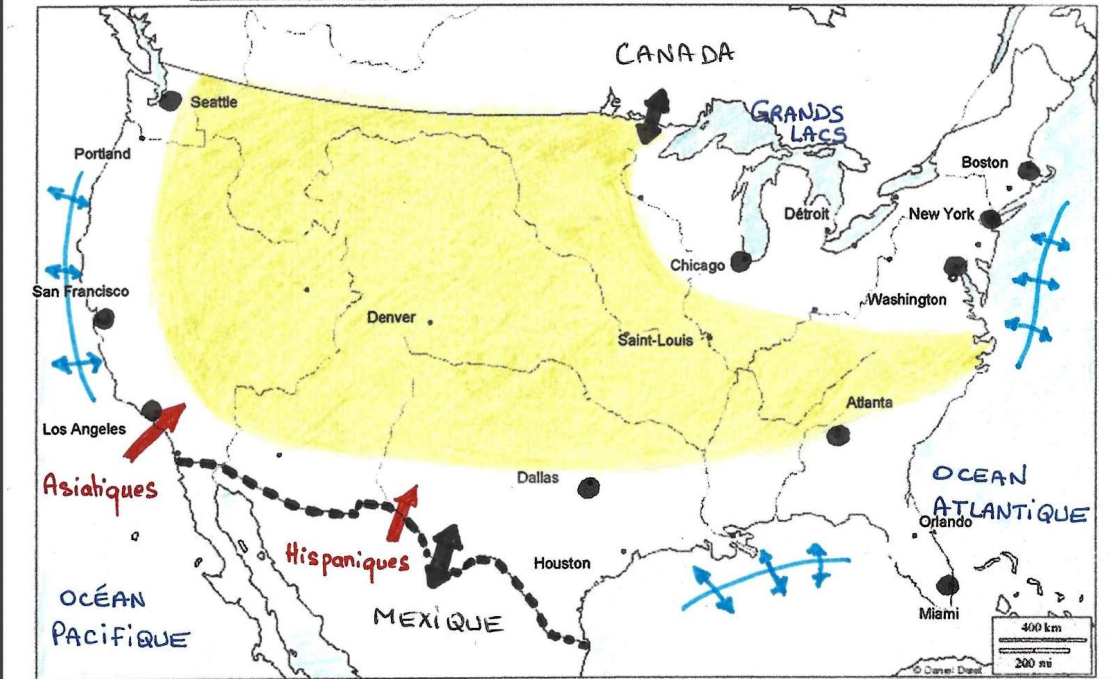
1. Décrivez la répartition la population sur le territoire des Etats-Unis en quelques phrases ?
2. Un territoire « vide » d'hommes est-il utile ? Justifiez-vous.
3. Comment se situe l'intégration à la mondialisation de ces territoires de faible densité de population ?

3b

II - ... mais un territoire contrasté...

-L'intérieur du pays est formé des Grandes plaines (agricoles) et des montagnes Rocheuses (riches en ressources naturelles). Ce territoire moins peuplé se tient plutôt à l'écart des échanges mondiaux.

- Complétons le croquis



I - La métropolisation du territoire

- Métropole de rang mondial

II - Les ensembles du territoire et leur intégration à la mondialisation



Les territoires de l'intérieur, moins intégrés à la mondialisation ou indirectement

III - Les flux mondiaux et internes qui animent le territoire



Façade maritime active



Echanges frontaliers intenses



Flux d'immigration important



Frontière très surveillée

La Mégalopolis, centre majeur de la mondialisation

5 Washington, ville mondiale

« Washington est le centre d'une aire métropolitaine de 6 millions d'habitants à l'extrémité sud de la Mégalopolis. Elle doit à la fonction politique et diplomatique son rang de **métropole** mondiale. En 2018, la ville est classée au premier rang mondial de l'influence politique d'après le *Global Cities index*. L'économie et les grandes firmes ne sont pas absentes, mais préfèrent installer leurs quartiers généraux dans les périphéries du Maryland et de Virginie. Washington et ses banlieues du Maryland et de Virginie détiennent parmi les plus hauts taux d'éducation des États-Unis grâce à la présence de nombreuses écoles et universités, mais aussi à l'attractivité de la métropole mondiale, spécialisée dans la politique et les relations

internationales, sur les populations hautement diplômées américaines et étrangères. La Smithsonian Institution est le plus grand complexe muséal au monde, avec 17 musées et galeries. La bibliothèque du Congrès, à l'Est du Capitole, dispose du fond documentaire le plus riche au monde. »

■ D'après Olivier Ricard, « Washington DC : une ville façonnée par et pour le pouvoir, un concentré de puissance », *geoimage.cnes.fr*, sd.

VOCABULAIRE

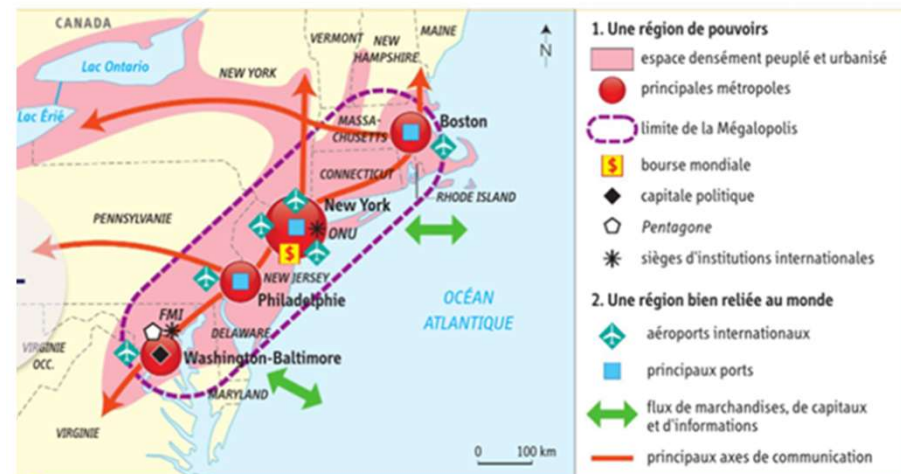
La Mégalopolis : une vaste région urbaine de la côte est des États-Unis qui constitue un pôle mondial de décision.

Etudie les documents afin de compléter le tableau ci-dessous.

- Pour chaque **colonne thématique**, collecte les informations en nommant la **métropole** concernée puis en indiquant l'**argument** choisis. (voir exemple)

Les fonctions mondiales de la Mégalopolis

Economiques et financières (docs 1/3/4)	Politiques et décisionnelles (docs 1/4/5)	Intellectuelles et culturelles (docs 2/5)
	Washington / Pentagone (quartier général de la Défense)	



1 La Mégalopolis américaine



2 Le MIT (Massachusetts Institute of Technology) à Boston

Boston dispose d'universités prestigieuses comme le MIT ou Harvard. Ses étudiants viennent du monde entier et la ville détient un nombre record de prix Nobel.

3 La Mégalopolis en chiffres

54 millions d'habitants (16,5 % de la population des États-Unis)
1^{er} pôle économique des États-Unis
20 % du PIB américain
1/3 des 500 premières entreprises américaines
New York : 1^{re} place boursière mondiale

Source : C. Montès et P. Nédélec, *Atlas des États-Unis*, © Autrement, 2021.



4 Le quartier d'affaires de Manhattan à New York

New York est une ville globale. Centre économique et financier majeur, c'est aussi un lieu d'innovation (modes vestimentaires, mouvements culturels, courants musicaux).

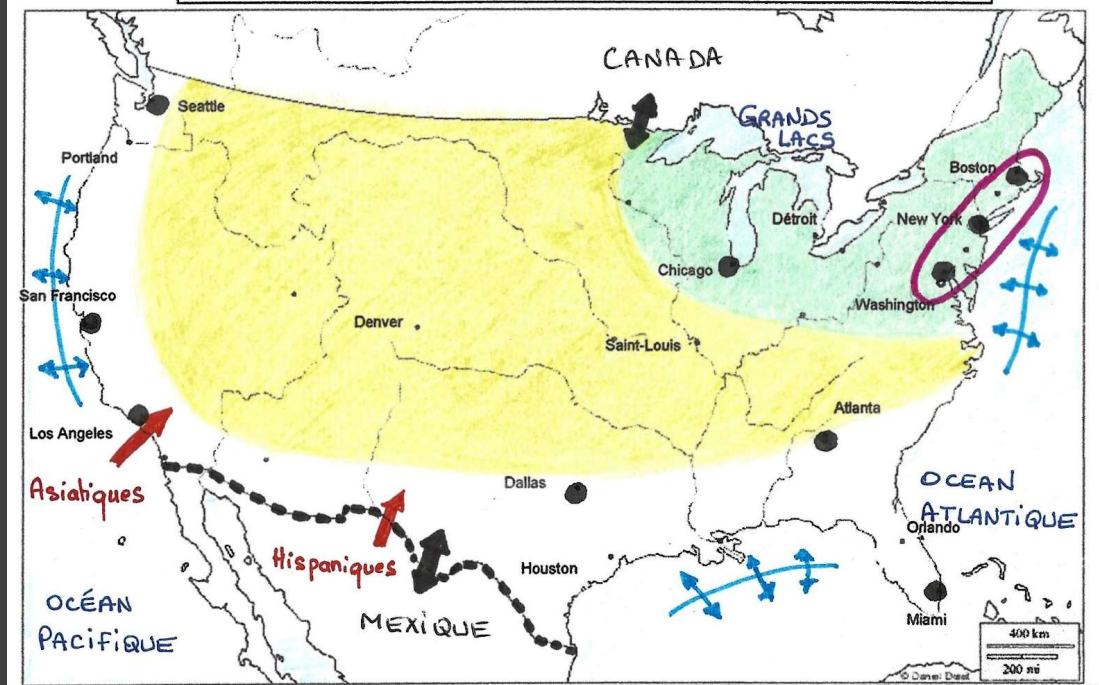
1 Hudson river 2 One world trade center (541 m) 3 Bourse de Wall Street 4 Banques et sièges sociaux des grandes entreprises 5 Siège de l'ONU 6 East river 7 Brooklyn.

3d

-La Mégalopolis est le nom donné à l'urbanisation massive et continue sur plusieurs centaines de kilomètres de la côte nord-est des Etats-Unis. Ce mot signifie en grec très grande ville.

La Mégalopolis et la région des Grands Lacs au nord-est constituent le cœur du territoire. Ce centre de décision majeur concentre la population, les métropoles, les activités et toutes les formes de pouvoirs.

- Complétons le croquis



I - La métropolisation du territoire

- Métropole de rang mondial
- Mégalopolis

II - Les ensembles du territoire et leur intégration à la mondialisation

- Cœur du territoire, très intégré à la mondialisation
- Les territoires de l'intérieur, moins intégrés à la mondialisation ou indirectement

III - Les flux mondiaux et internes qui animent le territoire

- ⇄ Façade maritime active
- ↔ Echanges frontaliers intenses
- ➔ Flux d'immigration important
- Frontière très surveillée