Séance 4

Richesse et pauvreté dans les Etats et villes de Méditerranée

Devoirs : Apprendre flashcards par cœur, relire leçon S1 à S3 pour bien la comprendre.

Compétences : Extraire des informations de documents variés, travailler à plusieurs échelles, classer ordonner des informations. Travailler en groupe.

A. MESNIER

S4a

C’est quoi être pauvre ? (1’42min) *1JOUR 1QUESTION*

Echelle nationale

COMPÉTENCE
Je pratique différents langages
Compléter un tableau sur les inégalités

B Quelles sont les inégalités dans les États et les villes de Méditerranée ?

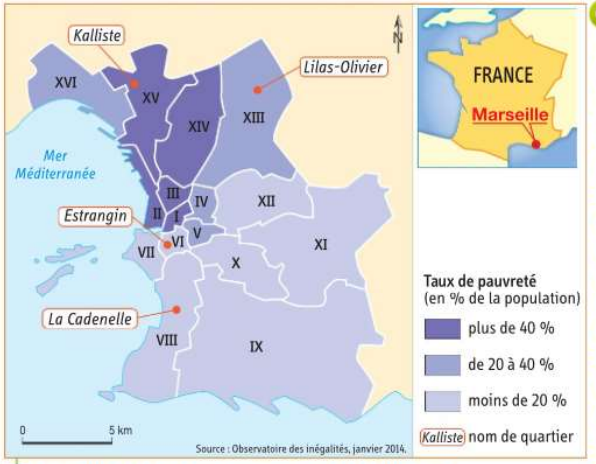

1 La pauvreté par arrondissement à Marseille
En France, le seuil de pauvreté est de 977 euros par mois.

2 La fracture nord-sud à Marseille

« Un rapport publié fin décembre par l’OCDE peignait la métropole marseillaise comme “l’une des plus inégalitaires de France”.
Dans le nord de la ville, les quartiers les plus marqués par les difficultés sociales sont de plus en plus nombreux. Dans le sud, les plus favorisés augmentent également. Dans le quartier Lilas-Olivier par exemple (XIIIe arrondissement, nord), 77 % de la population vit sous le seuil de pauvreté. À Estrangin (dans le centre), 5 % seulement. À Kalliste, copropriété extrêmement dégradée du nord de la ville, le revenu médian[1] était de 296 euros par mois en 2009, contre 3 374 à la Cadenelle, le quartier le plus riche de Marseille. »

▪ **Olivier Bertrand, « À Marseille, la fracture nord-sud, une menace pour toute la ville », *Libération*, 2 janvier 2014.**

1. Le revenu médian divise la population en deux parties : la moitié a un revenu inférieur au médian et l’autre moitié un revenu supérieur.

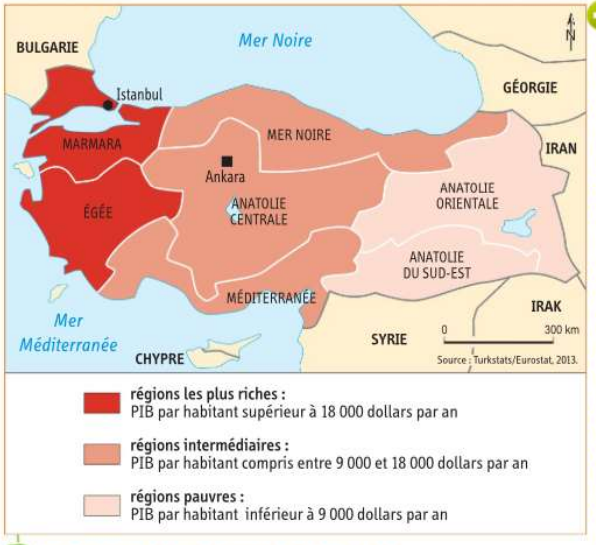

3 Les inégalités de richesses en Turquie

Vocabulaire

Une fracture : une forte inégalité.
Le PIB par habitant : le revenu annuel moyen par habitant.
Le seuil de pauvreté : le niveau au-dessous duquel une personne est déclarée pauvre.



hatier-clic.fr/hg5060

4 Riches et pauvres dans un quartier du Caire : Ramlet Bulaq (Égypte)

A Dans le quartier de Ramlet Bulaq, aux pieds des tours Nile City, les habitants n’ont accès ni à l’eau courante ni à l’électricité.
B L’appartement de ce milliardaire, collectionneur d’œuvres d’art, est situé dans l’une des deux luxueuses tours Nile City.

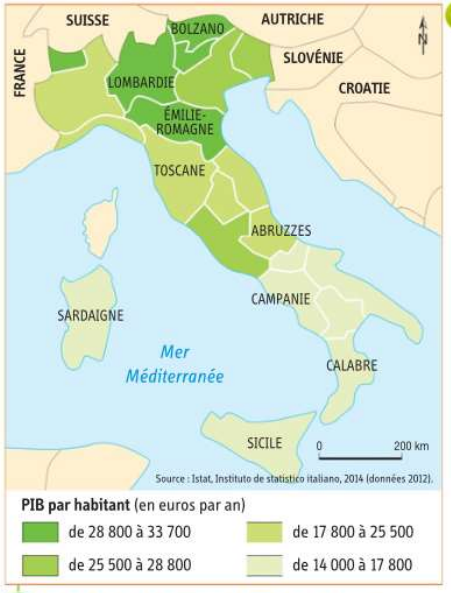

5 Les inégalités de richesses en Italie

ACTIVITÉS

1. Doc. 3 | Où se situent les régions les plus riches de Turquie ? Les régions les plus pauvres ?
2. Doc. 5 | Quelles sont les inégalités de revenus entre les régions d’Italie ?
3. Doc. 1 et 2 | Pourquoi peut-on parler d’une « fracture nord-sud » à Marseille ?
4. Doc. 4 | Quelles sont les inégalités de richesses visibles dans ce quartier du Caire ?
5. Je pratique différents langages
À l’aide des documents et de vos réponses, complétez le tableau ci-dessous.

Les inégalités dans les États et les villes de Méditerranée

	Richesse	Pauvreté
États de Méditerranée		
Villes de Méditerranée		

Coup de pouce : Pour compléter le tableau, **utilisez des exemples**. Ex. : Pour la case « États de Méditerranée, Richesse » : le nord de l’Italie a un PIB par habitant élevé (ex. : région de la Lombardie).

Manuel Histoire Géographie 5e, Hatier, 2016, pp. 228-229.

A. MESNIER

S4b

Rédiger correctement

II – Inégalités et pauvretés

A - Les effets de la pauvreté des Etats sur leur population

Les pays riches ont la capacité de fournir des systèmes éducatifs performants et de procurer des services de santé de qualité. On parle de développement élevé (IDH fort).

Mais dans les pays pauvres, cet encadrement de la population est insuffisant ou inexistant (IDH faible).

B – Des inégalités aux échelles multiples

Même dans les pays riches, une partie de la population est pauvre, elle éprouve des difficultés à se loger, manger à sa faim ou se soigner par exemple.

A l'intérieur d'un pays, alors que les habitants des villes ou des littoraux vivent correctement, les campagnes peuvent être totalement abandonnées.

Au sein même des villes, les inégalités entre quartiers peuvent être très fortes, notamment en présence de bidonvilles. On parle de fracture socio-spatiale.

S4b

Fracture socio-spatiale

Territoire spatialement marqué socialement, c'est-à-dire que selon la richesse les habitants vivent dans des endroits différents.