La Mondialisation : Définition, projection et échelles

Méthodo

Séance 0

Hgefacile.com

Exercice 1 : le Jeans, un produit mondialisé

1)Regarde la vidéo qui explique l'itinéraire et complète l'infographie ci-dessous (3'23 min) :

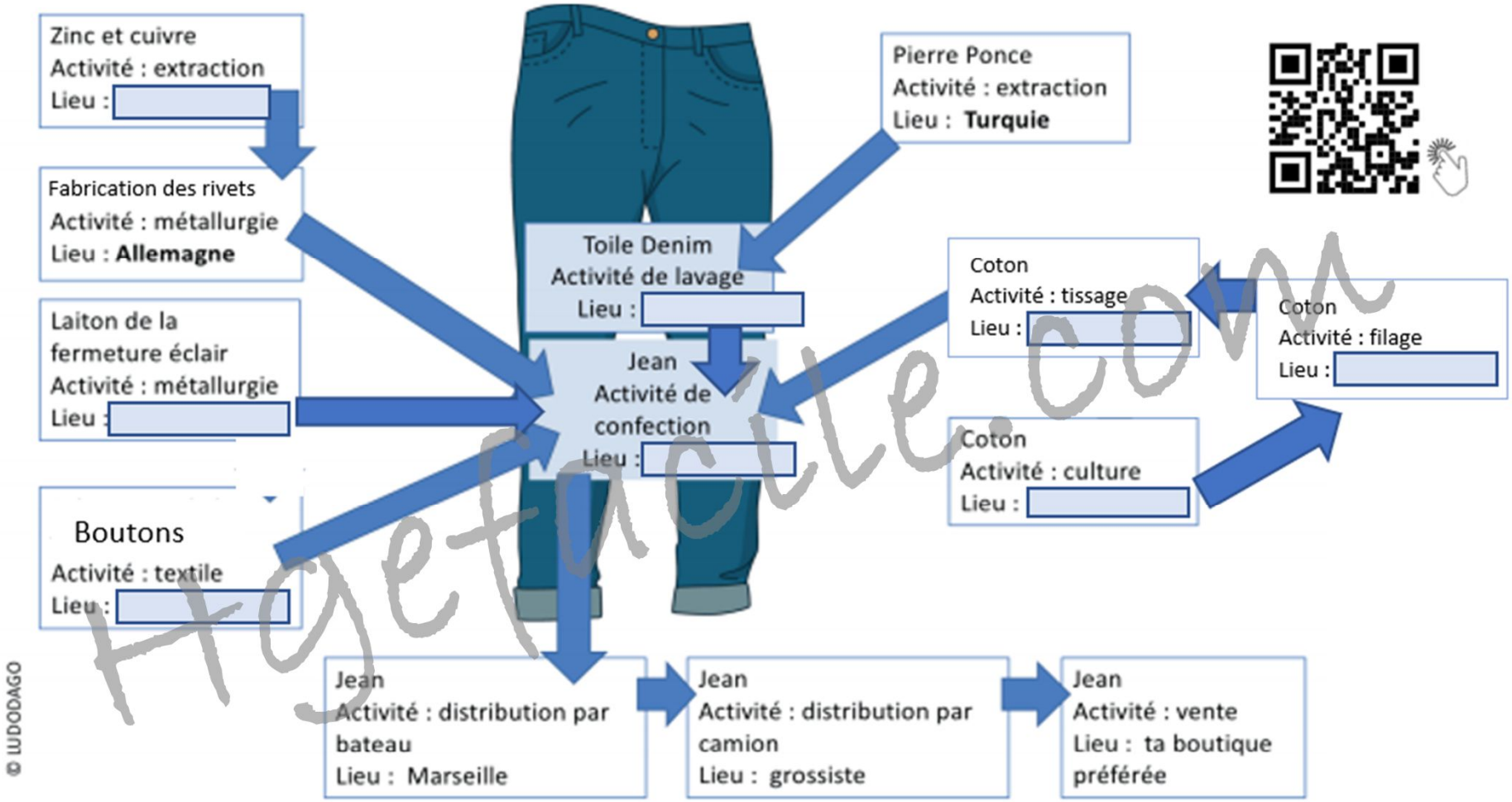

Hgefacile.com

Consommation totale d'eau :

Nombre total de kilomètres parcourus :

2)Quels moyens de transport seront privilégiés ?

3)Pourquoi autant de kilomètres seront parcourus par les différents éléments ?

4)Comment expliquer que tous ces déplacements ne rendent pas le prix du pantalon inabordable ?

La mondialisation :

La définition :

Hgefacile.com

Quel planisphère pour la mondialisation ?

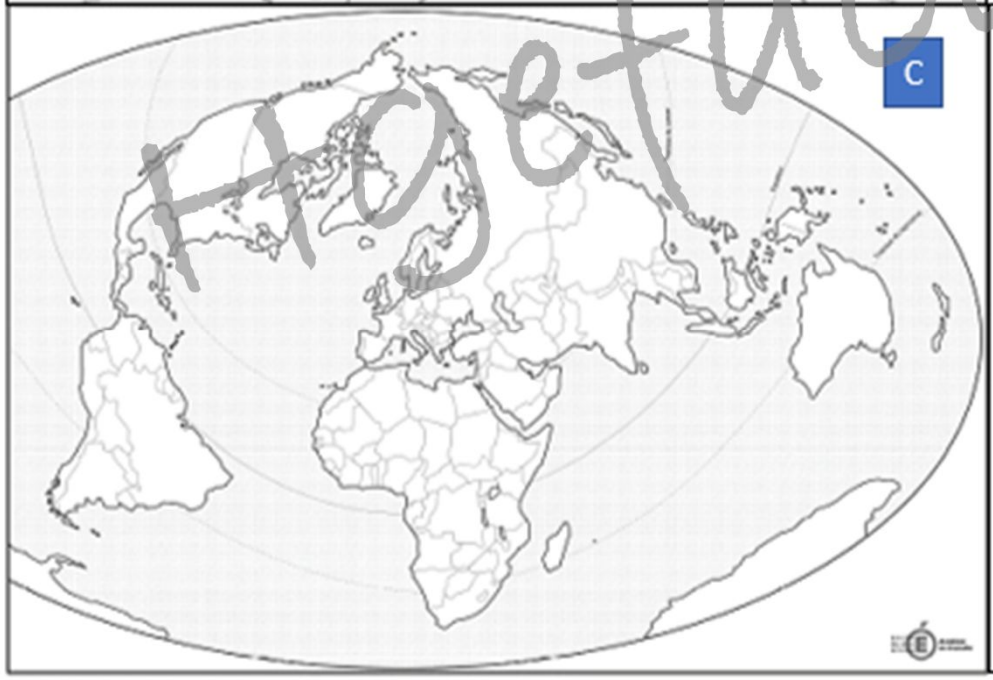

En cartographie, on appelle **projection** la mise à plat effectuée de façon géométrique du globe terrestre.

1)Observe chacune, nomme les océans et continents. Sur quoi est-elle centrée et conçue ?

2)Laquelle sera la plus appropriée pour cartographier les échanges de la mondialisation. Pourquoi ?

Hgefacile.com

La mondialisation, une question d'échelles.

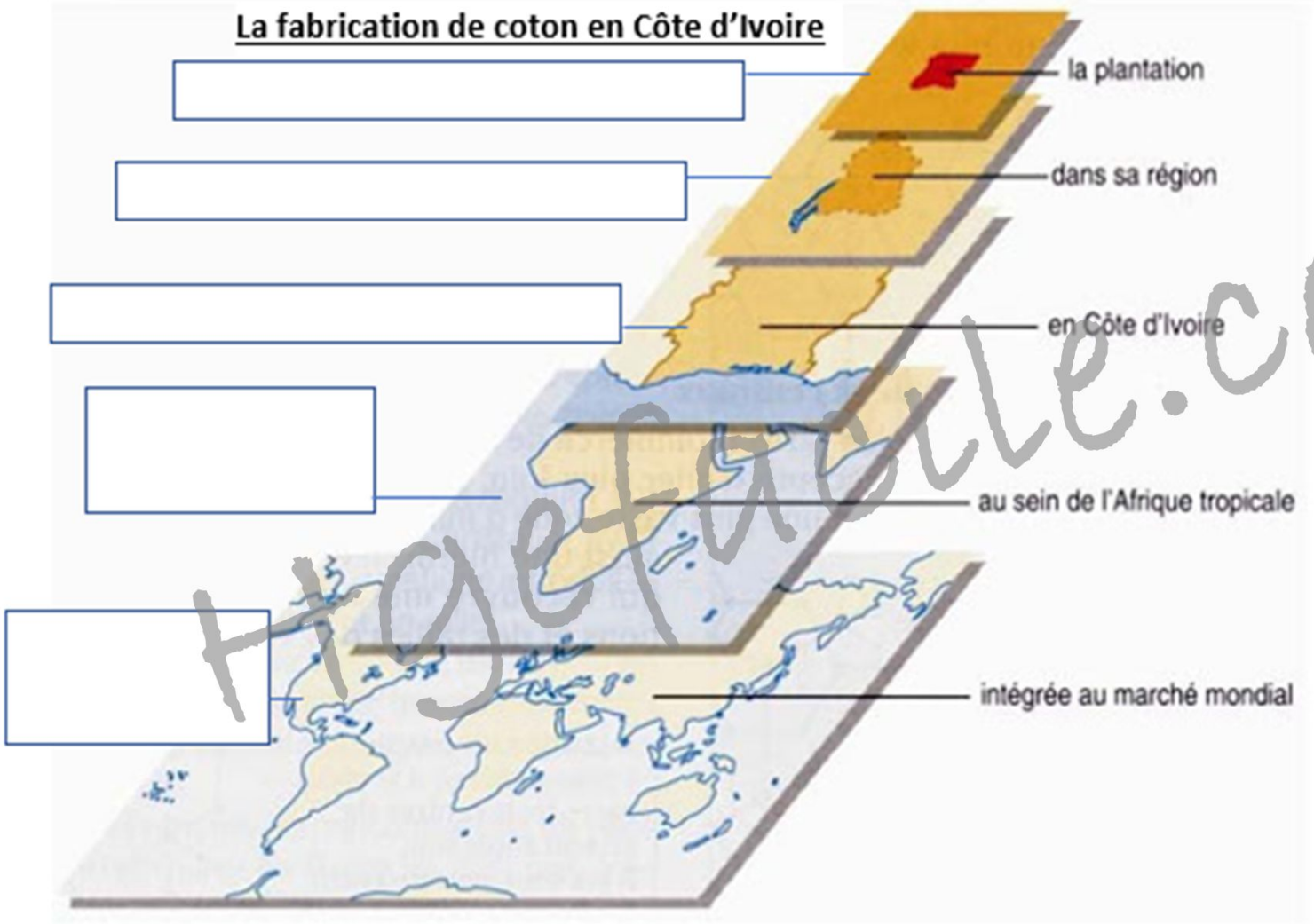

La mondialisation doit impérativement être considérée à **toutes les échelles** car elle entraine des répercussions et aménagements à pour chacune.

1)Observe chaque carte et indique son niveau d'échelle. (continentale, mondiale, locale, nationale, régionale)

Hgefacile.com