6ème Géo Chap. 2	La répartition des Hommes sur la Terre

Problématique :

I – Les grands repères sur Terre et quelques notions de géographie de la population

A – Les grands repères de la planète

Exercice **Se repérer sur un planisphère**

Capacités : Avoir de grands repères géographiques et Utiliser le langage géographique

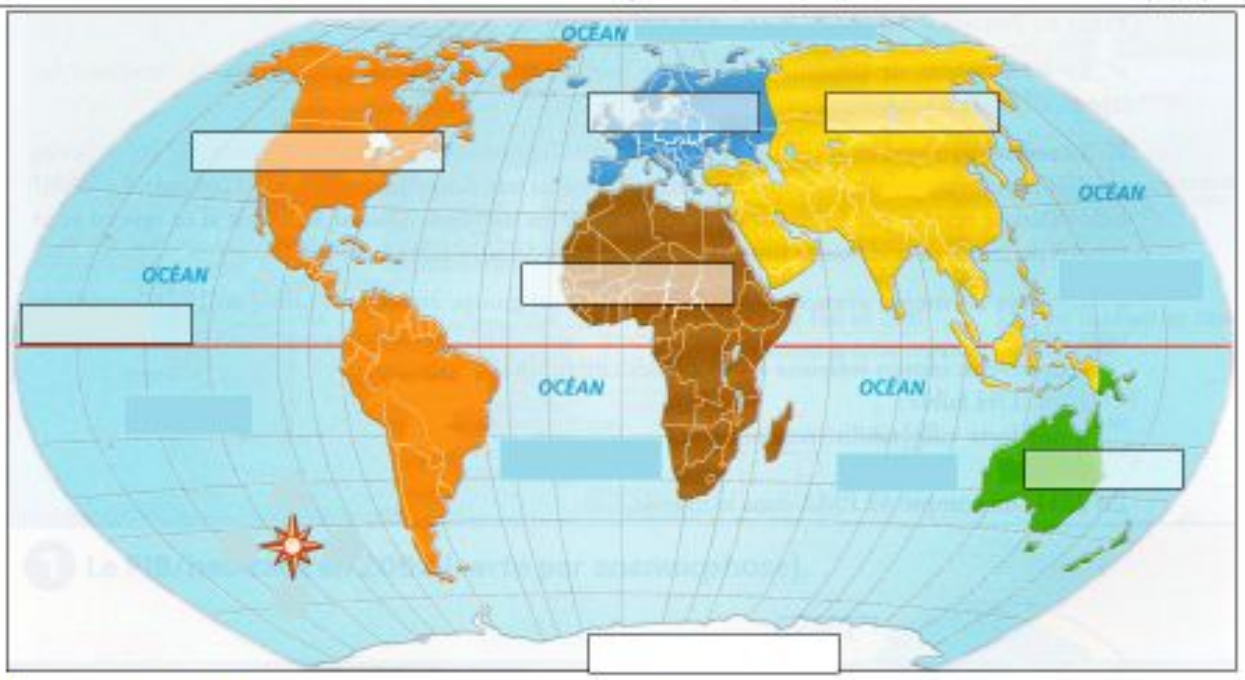

1.Complète ce planisphère en respectant les consignes :

- Le nom des océans, en bleu et en lettres capitales
- Le nom des continents, en noir et en lettres capitales
- Le nom de la ligne imaginaire qui sépare l'hémisphère nord de l'hémisphère sud, en rouge et en lettres minuscules.

2. Complète la rose des vents en noir, avec uniquement les initiales, en lettres capitales.

La Terre est composée de surfaces en eau et de terres émergées. Ces dernières couvrent 30% de la surface de la planète et se répartissent entre 5 continents habités) et l'Antarctique (vide d'hommes).

B – Les notions de superficie, densité et répartition de la population

1. La superficie

- Qu'est-ce que la superficie ?

- Comment la mesure t-on ?

2 . La densité et répartition de la population

Densité :			
La population sur 1km²	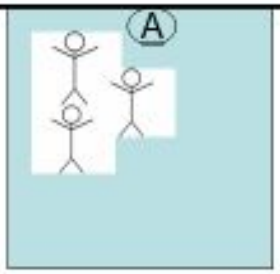	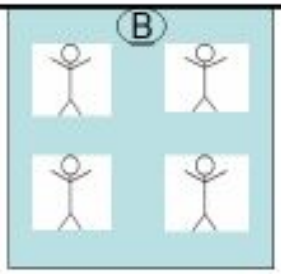	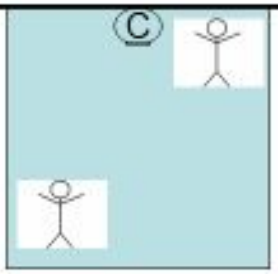
Répartition :			

Voici 3 superficies de 1 km²

1. Laquelle a la plus forte densité de population ?
2. Comment pourrait-on définir la densité ?

3. Comment peut-on calculer la densité ?

4. Quelle est la densité moyenne de ces 3km² réunis ? Faites le calcul !
5. Remplissez la ligne du haut du tableau en qualifiant la densité de chaque superficie.
6. Regardez les 3 cadres, trouvez pour chacun un adjectif qui définit la répartition de sa population et notez le dans le tableau sous les superficies

La répartition de la population mondiale en 2010

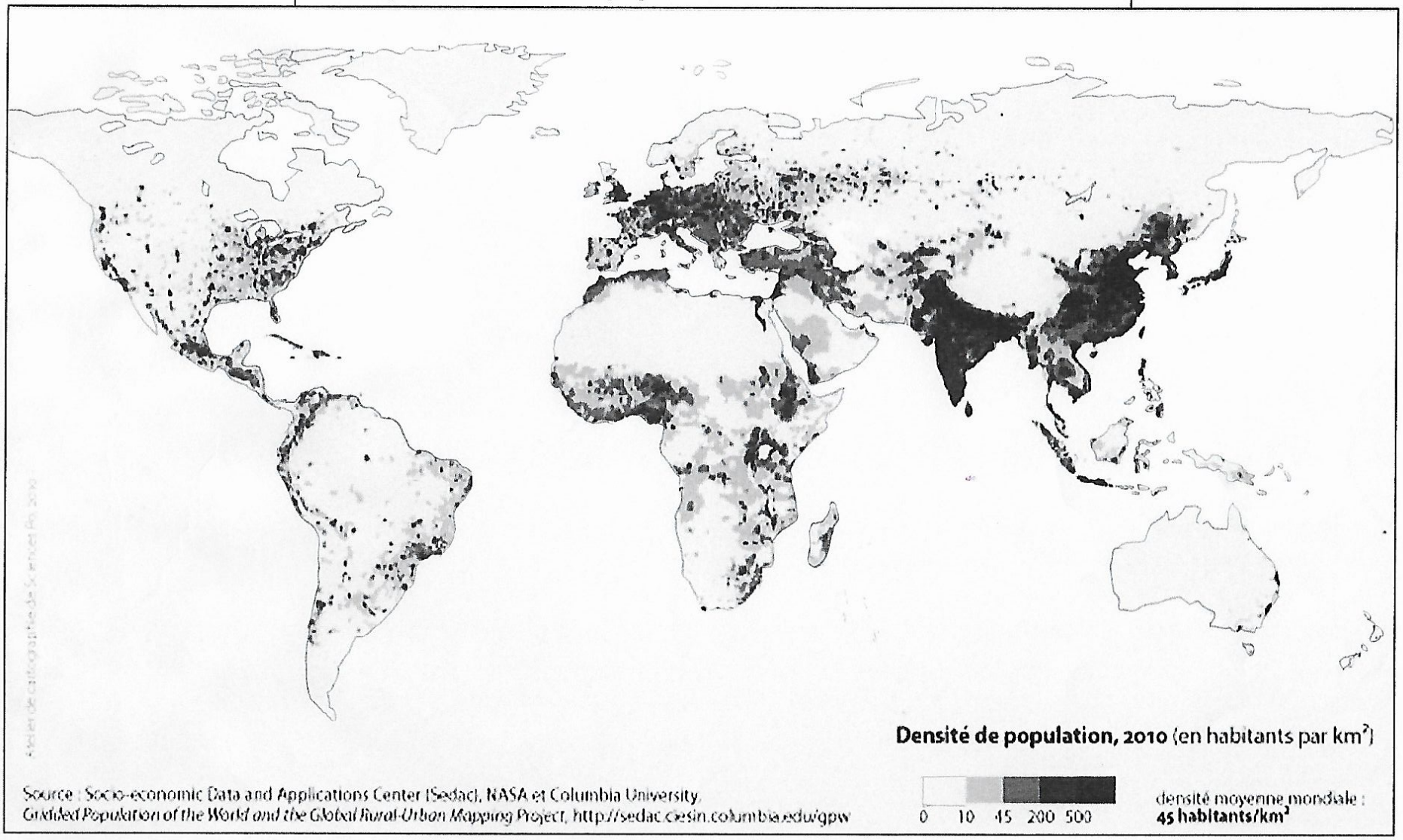

1- Nomme en **majuscules** et en **bleu** les différents **océans**.
2- En **rouge**, entoure les **3 principaux foyers de peuplement**, et nomme-les.
3- En **rose**, entoure **les foyers de peuplement secondaires** et nomme-les.
4- Repère et nomme **en vert** les principaux **déserts humains**.

II - 7 milliards d'humains mal répartis

A - Les foyers de peuplement

Un foyer de peuplement est une région très fortement peuplée avec de fortes densités de population

Sur un planisphère de la population, on peut repérer 3 grands foyers de peuplement (: l'Europe (730 millions d'habitants), l'espace indien (1,3 milliard), la Chine et l'Asie du Sud-est (1,7 milliard)). **Ces 3 espaces comptent plus de la moitié de la population mondiale.**

Il existe des foyers secondaires en Amérique (Est des Etats-Unis, Amérique centrale et Cote est du Brésil) **et en Afrique** : sur la côte ouest (le golfe de Guinée) et à l'est du continent.

En général, les habitants sont très nombreux sur les littoraux, dans les villes et vallées fluviales.

B- Les déserts humains

Les déserts humains sont répartis à la surface de la planète et sont de natures différentes :

-Certains sont provoqués par un grand froid : au sud l'Antarctique et au nord au Canada, en Sibérie ou au Groenland

-Certains sont des déserts chauds et/ou arides comme le Sahara, le désert de Gobi ou le désert australien

-Certains sont des forêts denses comme l'Amazonie

-Certains sont dus à la très haute montagne comme l'Himalaya

	Eléments naturels (climat, relief)	Explication du peuplement
Cas 1 : Tabernas		
Cas 2 : Harghita		
Cas 3 : Laponie		
Cas 4 : Landes		
Cas 5 : Francfort		
Cas 6 : Dubrovnik		